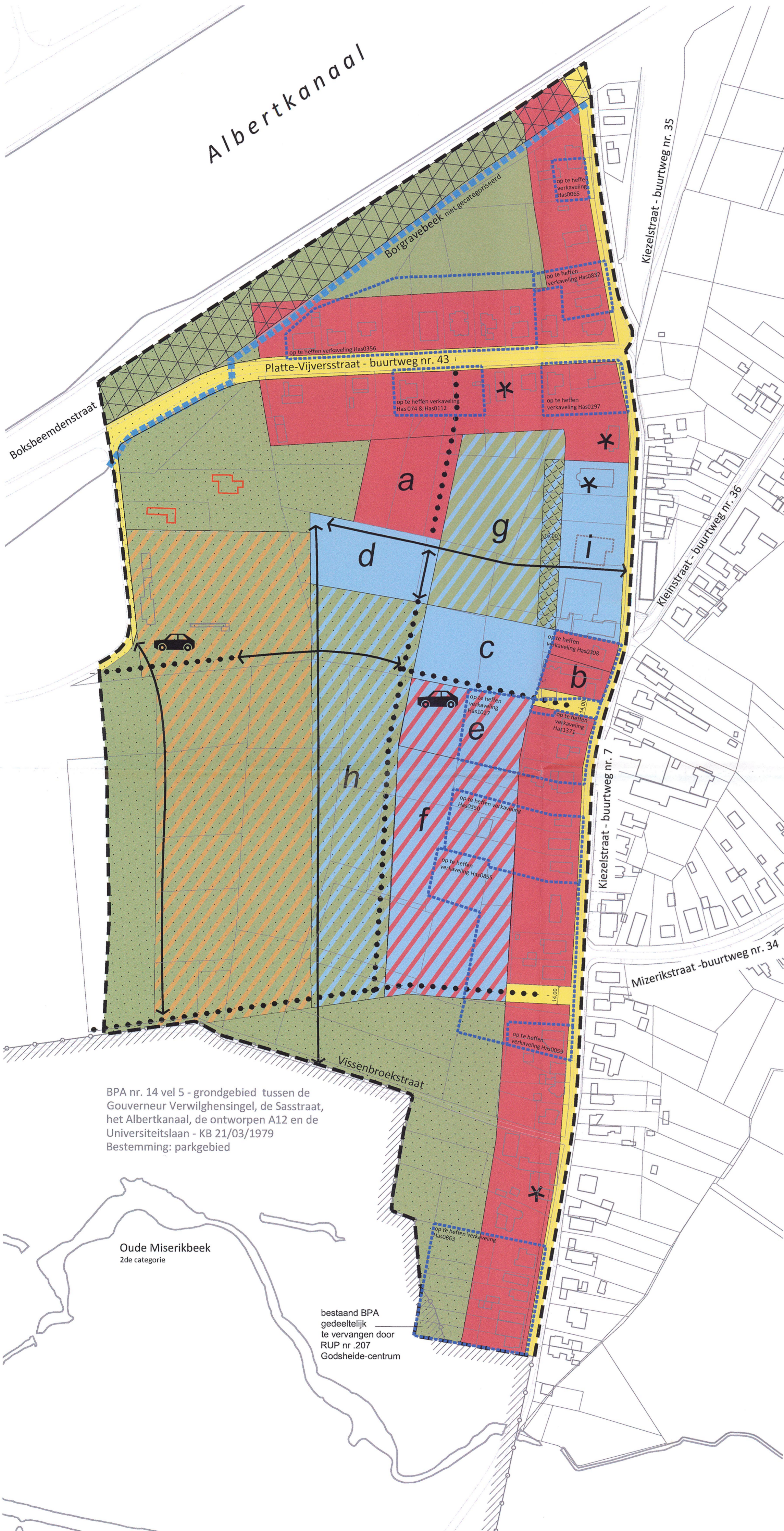


Albertkanaal

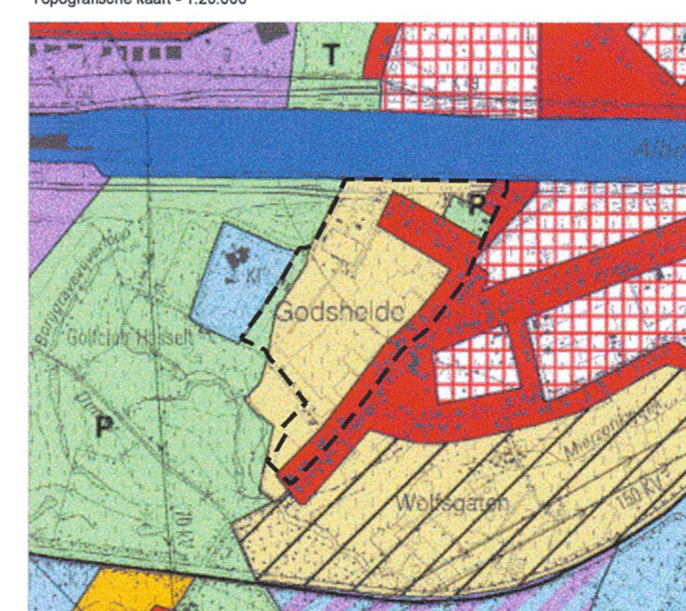
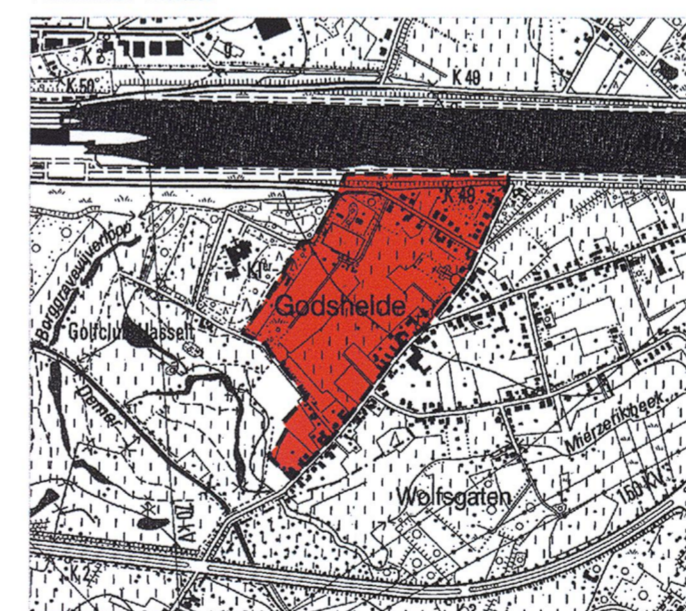


BPA nr. 14 vel 5 - grondgebied tussen de Gouverneur Verwilghensingel, de Sasstraat, het Albertkanaal, de ontworpen A12 en de Universiteitslaan - KB 21/03/1979  
Bestemming: parkgebied

Oude Miserikbeek  
2de categorie

bestand BPA gedeeltelijk te vervangen door RUP nr. 207 Godsheid-centrum

- grens van het RUP
  - bestemmingsgrens
  - aanduiding grens BPA nr. 14 vel 5
  - perceelsgrens
  - bebouwing
  - op te heffen verkaveling
  - bouwkundig erfgoed
  - art. 1 verbindende landschapskamer/zone voor natuurverbinding
- Gebiedsaanduiding wonen - woongebied
- art. 2 woongebied
  - art. 3 zone voor gemeenschapsvoorzieningen met nevenbestemming woongebied
- Gebiedsaanduiding gemeenschaps- en nutsvoorzieningen
- art. 4 zone voor gemeenschapsvoorzieningen
  - art. 5 parkstrip
  - specifiek overgangsgebied
- Gebiedsaanduiding overig groen - parkgebied
- art. 6 recreatiestrip
- Gebiedsaanduiding overig groen - parkgebied
- art. 7 parkgebied
  - zonevrije woning
- Gebiedsaanduiding lijninfrastructuur
- art. 8 openbare wegenis
  - openbare wegenis - indicatieve aanduiding
  - parkeerpocket
  - art. 9 ontsluiting zacht verkeer
  - art. 10 zone voor waterloop
  - art. 11 reservatiestreek Albertkanaal



- 0100 - woongebieden
- 0105 - woonlandbouwgebieden
- 0200 - gebieden voor gemeenschapsvoorzieningen en openbaar rust
- 0500 - parkgebieden
- 0600 - agrarische gebieden
- 0901 - landschappelijk waardevolle agrarische gebieden
- 1504 - bestaande waterwegen



GEMEENTELIJK RUIMTELIJK UITVOERINGSPLAN NR.207 "RUP GODSHEIDE CENTRUM"  
Provincie Limburg  
Stad Hasselt

Dit plan werd opgesteld door één of meerdere erkende Ruimtelijk Planners:  
Frank Geunes  
Jo Decoster  
*Decoster J.*

Gezien en voorlopig vastgesteld door de gemeenteraad van Hasselt in zitting van 25/04/2014  
De gemeentesecretaris  
De voorzitter van de gemeenteraad

Het college van burgemeester en schepenen van Hasselt bevestigt dat onderhavig plan ter inzage van het publiek werd neergelegd gedurende het openbaar onderzoek van 13/03/2014 tot 12/05/2014  
De gemeentesecretaris  
De burgemeester

Gezien en definitief vastgesteld door de gemeenteraad van Hasselt in zitting van 30/04/2014  
De gemeentesecretaris  
De voorzitter van de gemeenteraad

**RUP nr. 207 GODSHEIDE CENTRUM**  
stad Hasselt

**DEFINITIEVE VASTSTELLING**

OPDRACHTGEVER: Stad Hasselt provincie Limburg  
ADRES: Groenplein 1 3500 Hasselt  
CONTACTPERSOON: Ruth Byloos Architect-stedenbouwkundige Technische Dienst - Afdeling Planning  
TEL/FAX EMAIL: tel: 011/23 93 17 fax: 011/23 33 63 Ruth.Byloos@hasselt.be

OPDRACHTHOUDER: **BUREAU URBANISME**  
Sluisstraat 79 | 09 02 - B-3000 Leuven  
www.buurb.be - info@buurb.be  
T +32 (0)16 89 85 50 - F +32 (0)16 89 85 49

PLAN: GRAFISCH PLAN PLAN 2 VAN 4  
PLAN-ID: RUP\_71022\_214\_00207\_00001  
SCHAAL: 1/2000  
PROJECTFASE: DEFINITIEVE VASTSTELLING  
DATUM: juli 2014  
AUTEUR: JD  
CONTROLE PROJECTLEIDER: FG

REVISIE: Versie A - voorontwerp  
Versie B - ontwerp GR 1  
Versie C - definitief ontwerp

DATUM: oktober 2013  
januari 2014  
juli 2014

AUTEUR: JD  
JD  
JD

Dit plan werd opgemaakt op basis van een opmeting ter plaatse.