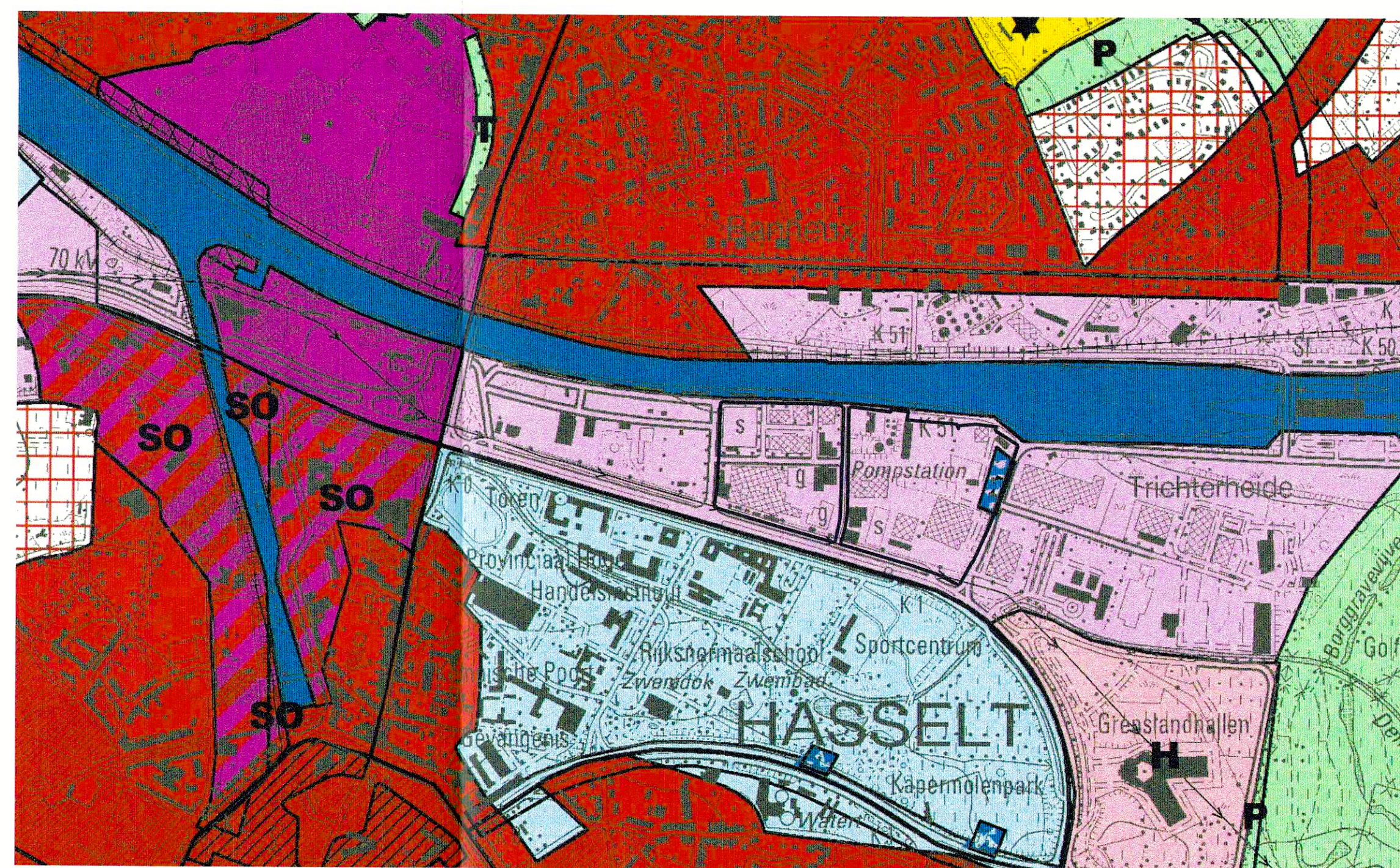


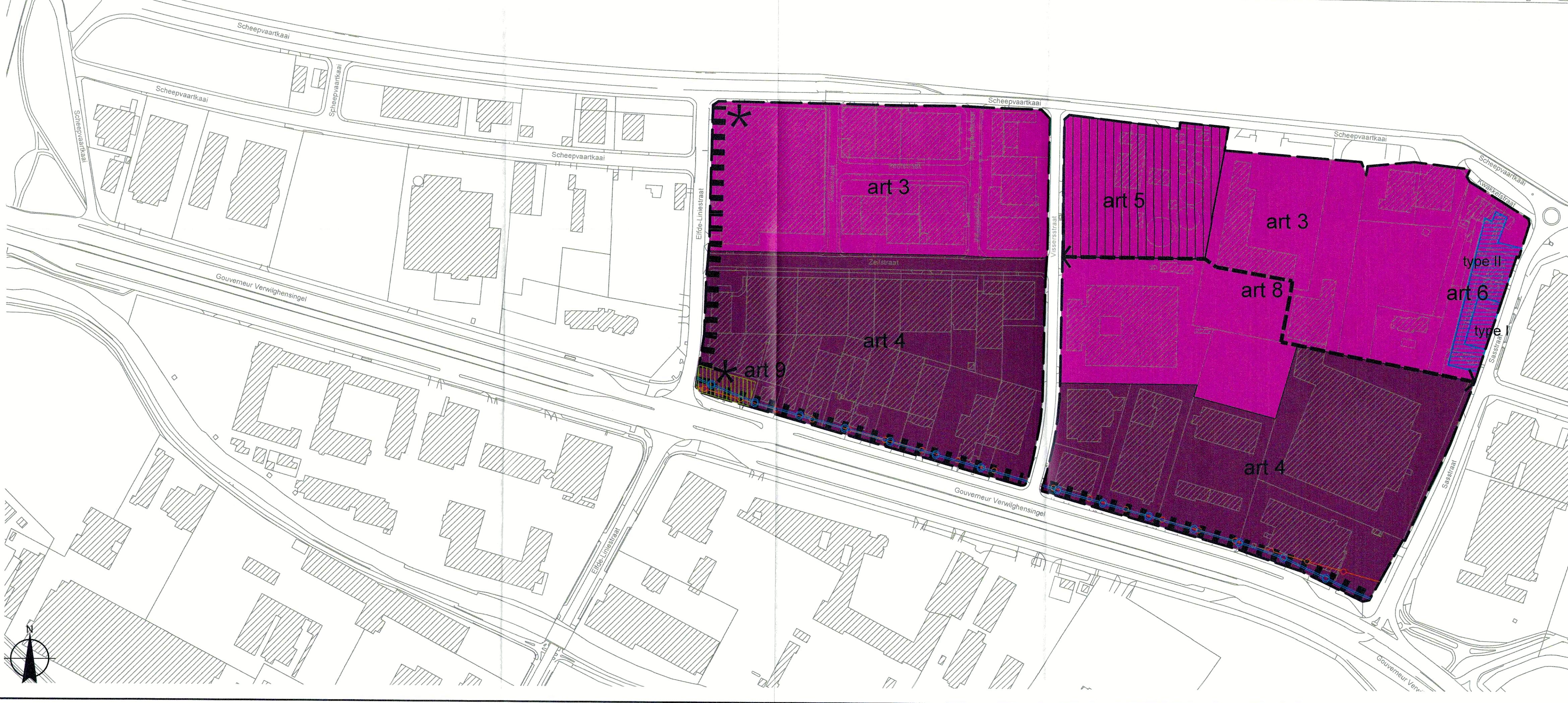
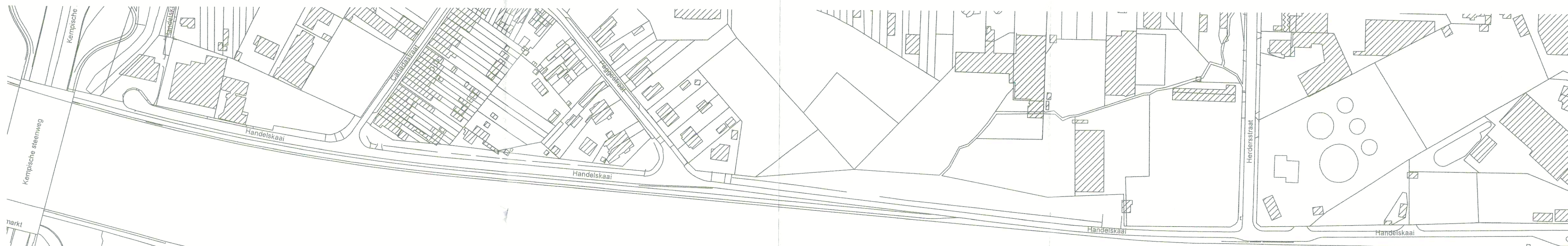
Liggingplan (schaal 1/10 000)



Gewestplan (schaal 1/10 000)

Legende

- Deelplan 2
- art 3 Zone voor ambachtelijke bedrijven, kmo, watergebonden bedrijvigheid, groothandel en creatieve economie
- art 4 Zone voor ambachtelijke bedrijven, kmo, groothandel, grootwinkelbedrijven in speciality goods en creatieve economie
- art 5 Laagdrempelige Seveso-inrichting (overdruk)
- art 6 Waterwingebied (overdruk)
- art 7 Bestaande transportleidingen water (overdruk)
- art 8 Ontsluiting Sasstraat (indicatief)
- art 9 Reservatiezone voor ongelijkgrondse kruising langzaam verkeer (overdruk)
- art 10 Bestaande hoogspanningsleiding
- Frontarchitectuur
- Baken



Het verordenend grafisch plan is opgemaakt op basis van de beschikbare datablagen, zijnde GRB toestand 15/11/2014 (AGIV), niet op basis van een volledig opmetingsplan. Bij interpretatie van de zoneringen dient rekening gehouden te worden met mogelijke afwijkingen van de werkelijke toestand omwille van het gebruik van deze kaarten als basis voor het grafisch plan.

Opdracht

RUP 203 Quartier Canal Deelplan 2

RUP_71022_214_00203_00001

Definitieve vaststelling

Opdrachtgever
stad Hasselt
Groeningplein 1
3500 Hasselt
Tel. 011 23 93 79
Fax

Ruimtelijke Planner

Ruth Vandecasteele

Voorlopig vastgesteld door de gemeenteraad in zitting van 15.11.2015 bij bevel de secretaris. Definitief vastgesteld door de gemeenteraad in zitting van 28.06.2016 bij bevel de secretaris.

Het College van Burgemeester en Schepenen bevestigt dat onderhavig plan ten gemeentehuize ter inzage van het publiek werd neergelegd gedurende het openbaar onderzoek van 11.01.16 tot en met 10.05.2016 Namens het College van Burgemeester en Schepenen de burgemeester

THV BUUR - ARCADIS
Slaatsstraat 79
3000 Leuven
info@arcadisbelgium.be - www.arcadisbelgium.be

Index	Datum	Omschrijving	Projectverantw. MB
A	mei 2015	Opmaak plan	Ontwerper RV
B	september 2015	Aanpassingen na input stad	Getekend TC
C	november 2015	Aanpassingen na plenaire vergadering	Schaal 1/2000
D	mei 2016	Versie definitieve vaststelling	Formaat A1

Bestandslocatie: Q:\0_PBE\1105550132_QuartierCanal\GIS_Grafisch\74_Kr_Fg_TekBEO11001555_0132_mk_NSP_VGP.mxd (27 May 2016 - 11:05am)

Verordenend grafisch plan

Projectnr. BE0111.001555-0132
Plannr. 2/2

Volgens artikel 2.2.161.3* en 2.2.251 van de Vlaamse Codex Ruimtelijke Ordening van 01/09/2009.