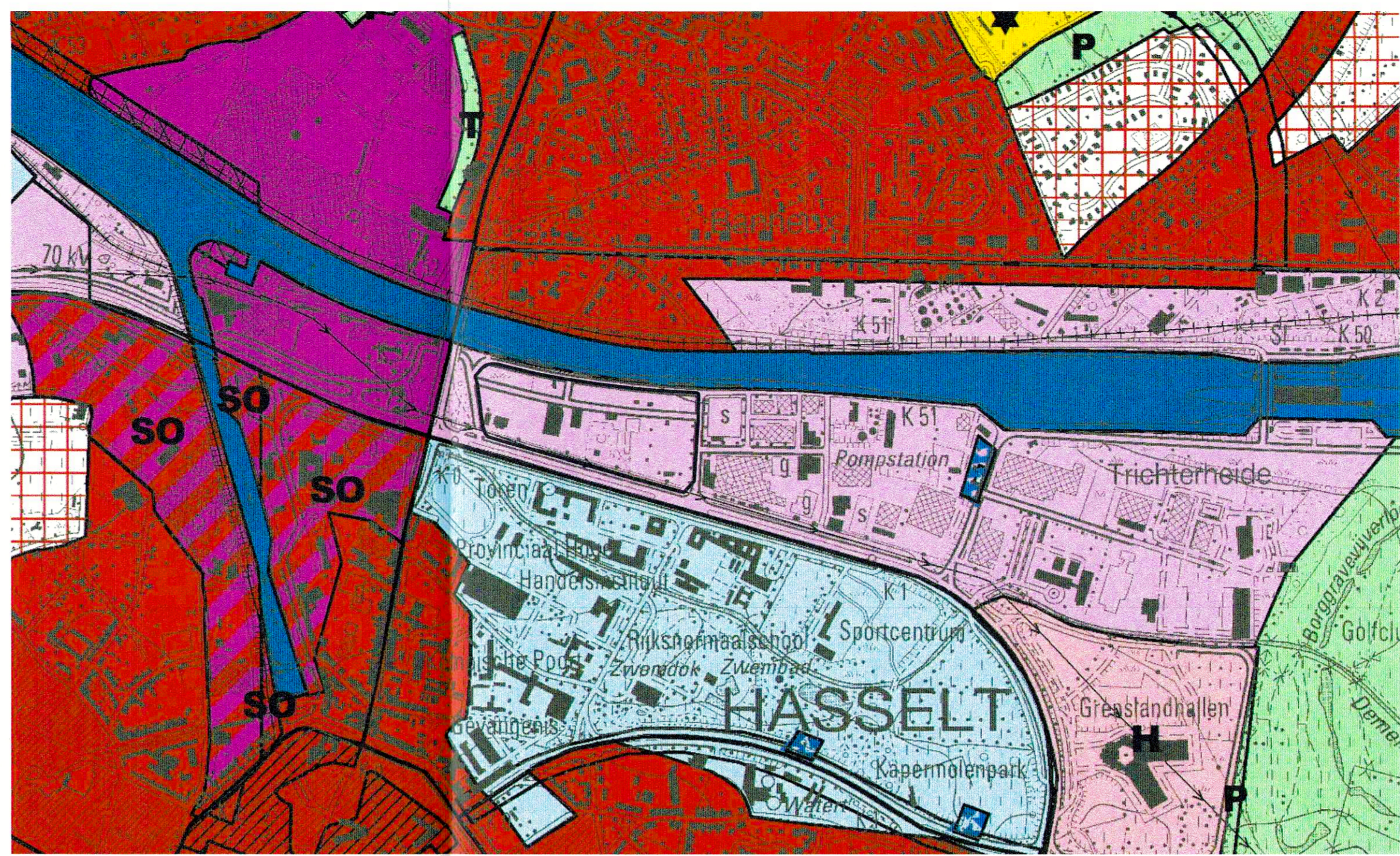
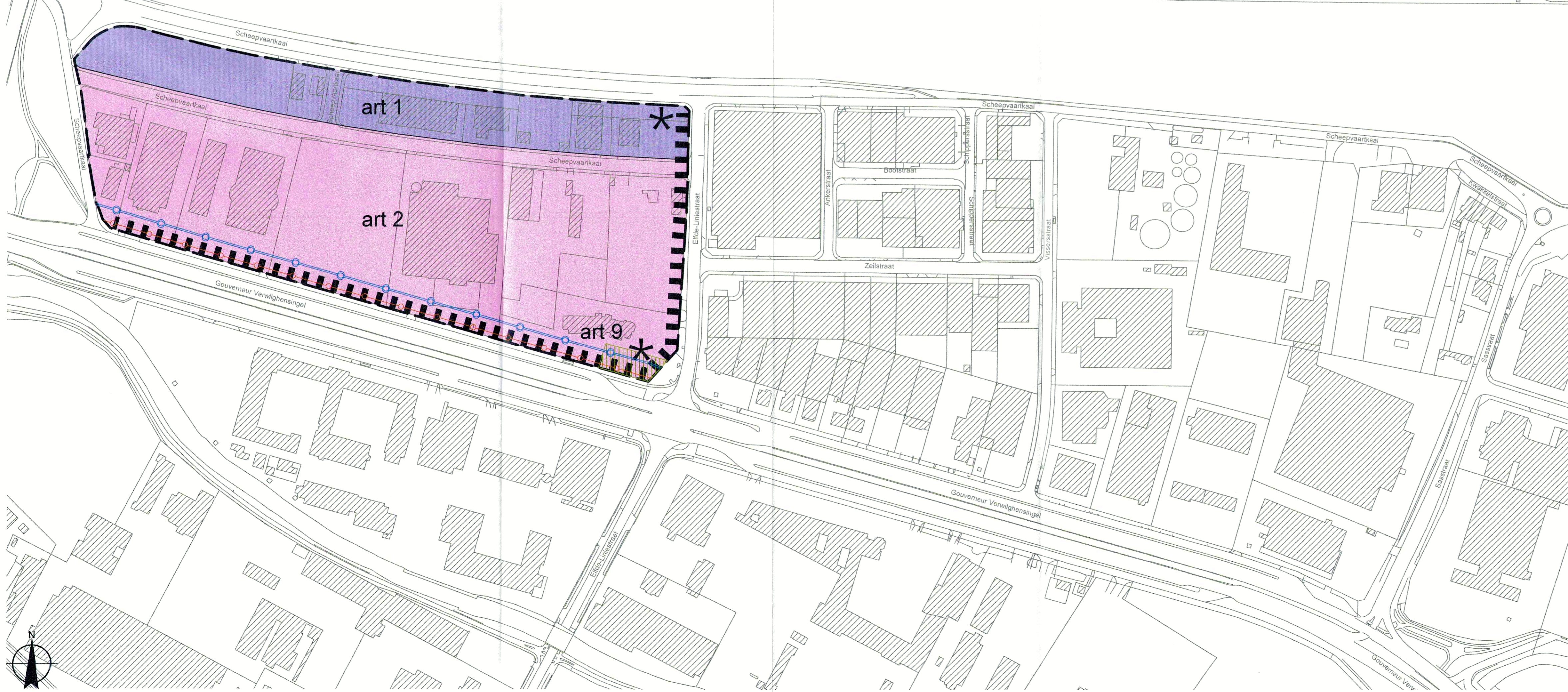
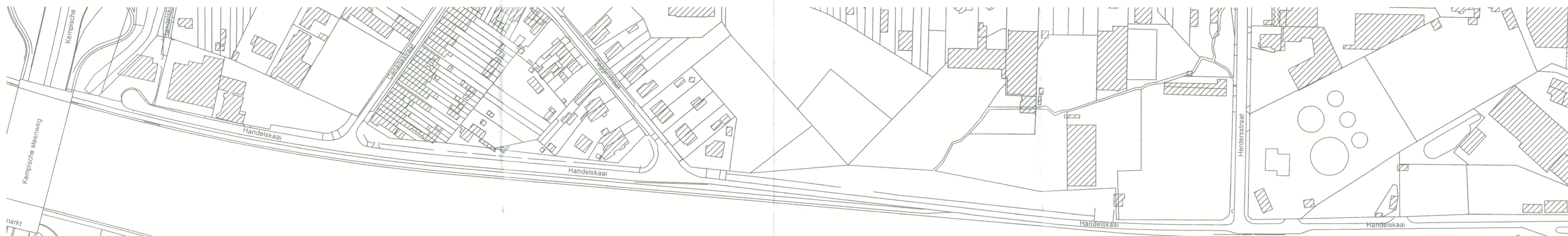


Liggingplan (schaal 1/10 000)



Gewestplan (schaal 1/10 000)

- Legende**
- Deelplan 1
  - art 1 Zone voor ambachtelijke bedrijven, kmo en watergebonden bedrijvigheid
  - art 2 Zone voor ambachtelijke bedrijven, kmo, watergebonden bedrijvigheid, groothandel en grootwinkelbedrijven in convenance en speciality goods
  - art 7 Bestaande transportleidingen water (overdruk)
  - art 9 Reservatiezone voor ongelijkgrondse kruising langzaam verkeer (overdruk)
  - art 10 Bestaande hoogspanningsleiding
  - Frontarchitectuur
  - Baken



Het verordenend grafisch plan is opgemaakt op basis van de beschikbare datablagen, zijnde GRB toestand 15/11/2014 (AGIV), niet op basis van een volledig opmetingsplan. Bij interpretatie van de zonerings dient rekening gehouden te worden met mogelijke afwijkingen van de werkelijke toestand omwille van het gebruik van deze kaarten als basis voor het grafisch plan.

**Opdracht**

**RUP 203 Quartier Canal**  
**Deelplan 1**  
 RUP\_71022\_214\_00203\_00001  
 Definitieve vaststelling

**Hasselt**  
 Hoofdstad van de Smaak

**Opdrachtgever**  
 stad Hasselt  
 Groenplein 1  
 3500 Hasselt  
 Tel. 011 23 93 79  
 Fax

**Ruimtelijke Planner**  
 Ruth Vandecasteele  
*[Signature]*

Voorlopig vastgesteld door de gemeenteraad in zitting van 15.12.2015 bij besluit de secretaris *[Signature]* Het College van Burgemeester en Schepenen bevestigt dat onderhavig plan ten dienste van de gemeenteraad is opgesteld op verzoek van de voorzitter van de werkgroep 'Quartier Canal' op 11.01.16 tot en met 10.03.2016. Namens het College van Burgemeester en Schepenen de secretaris *[Signature]* de burgemeester *[Signature]*

Definitief vastgesteld door de gemeenteraad in zitting van 18.05.2016 bij besluit de secretaris *[Signature]* de voorzitter van de werkgroep 'Quartier Canal' *[Signature]*

**BUUR ARCADIS**  
 Design & Consultancy for natural and built assets

THV BUUR - ARCADIS  
 Sluisstraat 79  
 3000 Leuven  
 info@arcadisbelgium.be - www.arcadisbelgium.be

Index	Datum	Omschrijving	Projectverantw.	MB
A	mei 2015	Opmask plan	Onwerper	RV
B	september 2015	Aanpassingen na input stad	Getekend	TC
C	november 2015	Aanpassingen na plenaire vergadering	Schaal	1/2000
D	mei 2016	Versie definitieve vaststelling	Formaat	A1
Bestandslocatie: C:\D:\PBE\111060111010550732_QuartierCanal7_GS_Grafi2014_KH_Fg_1010550732_10_10P_10P.dwg (27 May 2016 - 11:05am)			Projectnr.	BE0111.001555-0132
<b>Verordenend grafisch plan</b>				Plannr.
Volgens artikel 2.2.1§13° en 2.2.2§1 van de Vlaamse Codex Ruimtelijke Ordening van 01/09/2009.				1/2