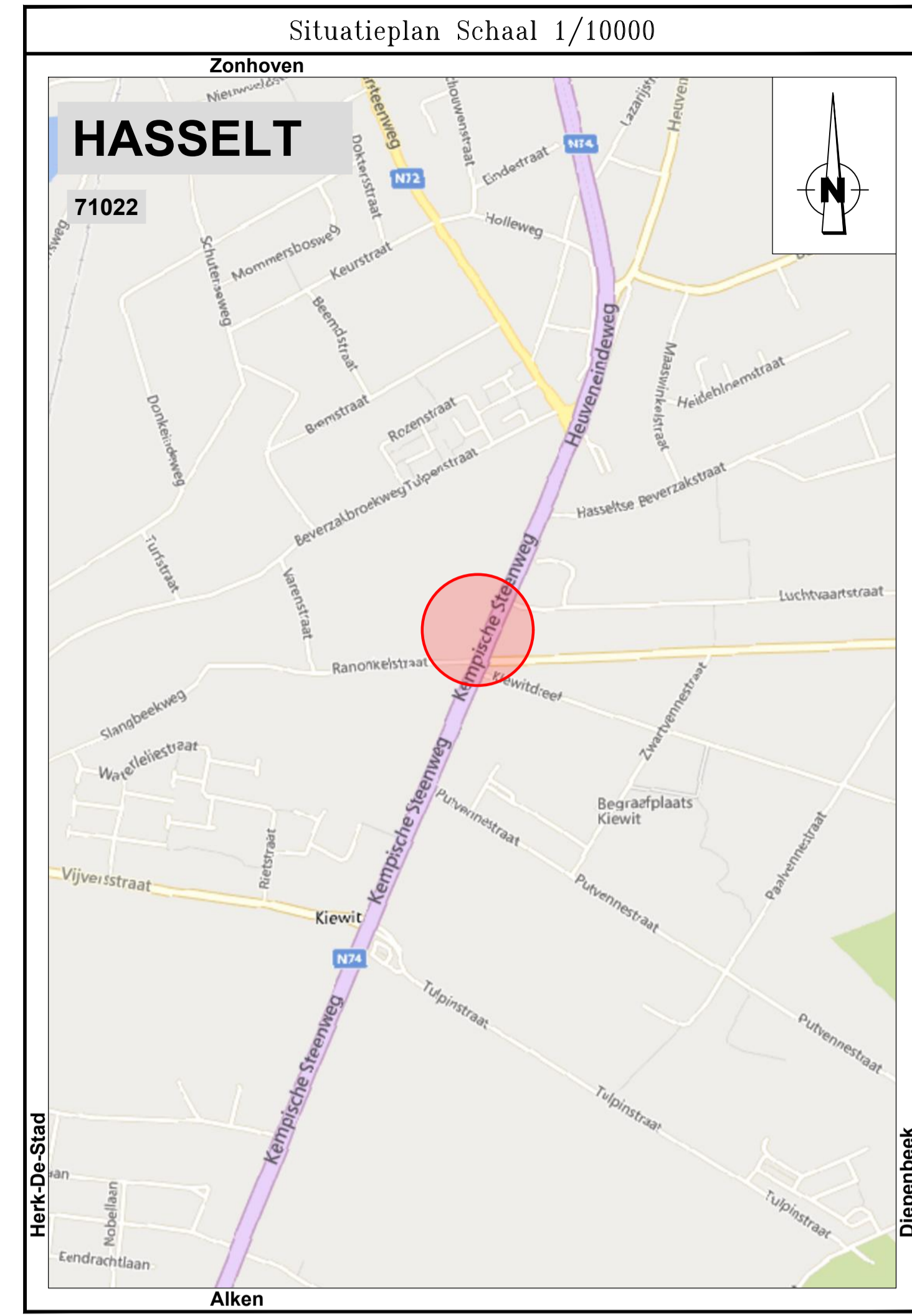
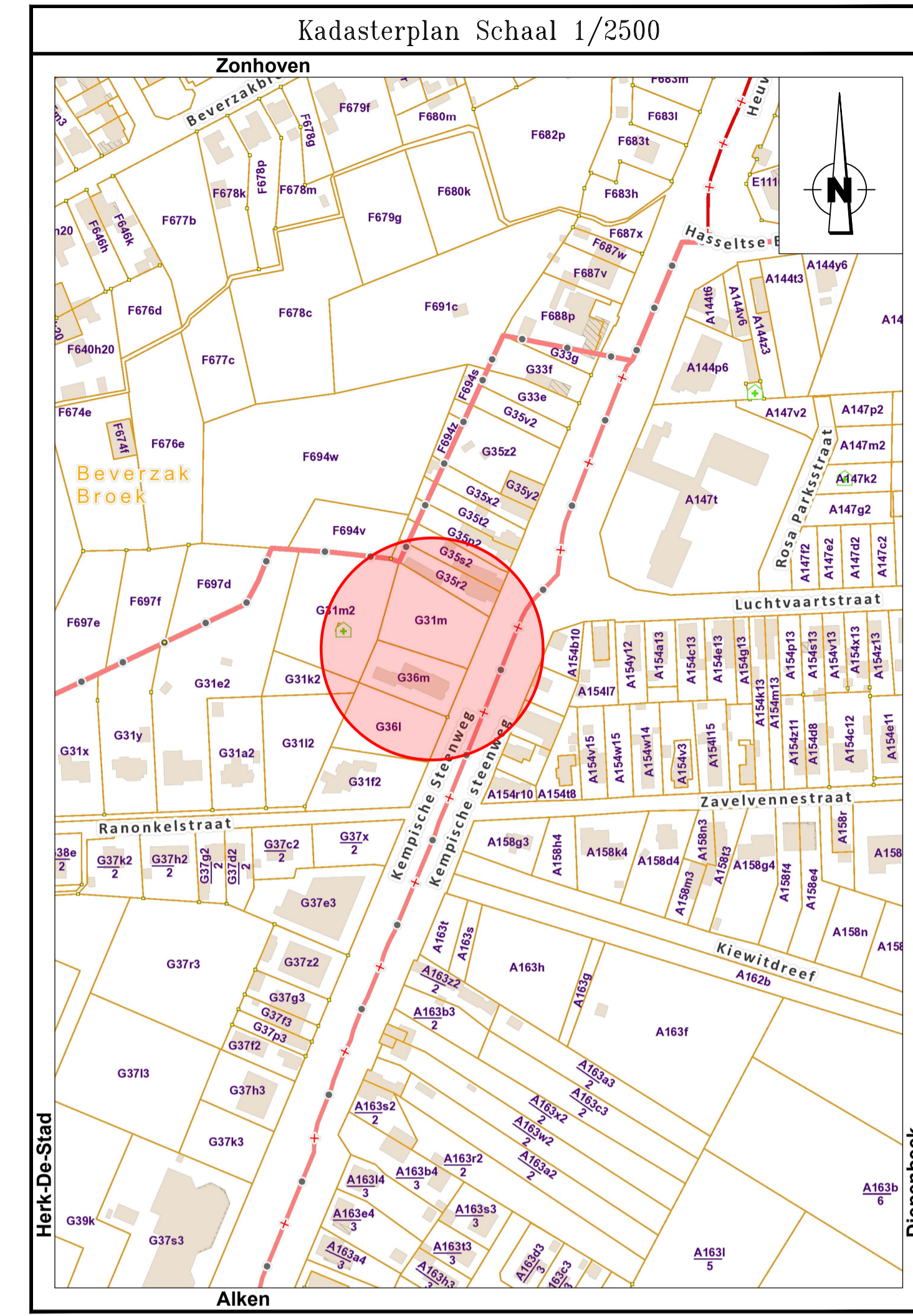


| COÖRDINATENLIJST (Lambert 72) | | | |
|-------------------------------|-----------|-----------|-----------------------|
| Puntnr. | X (m) | Y (m) | Beschrijving |
| 1 | 219554.47 | 184753.82 | niet gematerialiseerd |
| 2 | 219554.61 | 184756.75 | niet gematerialiseerd |
| 3 | 219556.00 | 184760.08 | niet gematerialiseerd |
| 4 | 219553.66 | 184760.95 | niet gematerialiseerd |
| 5 | 219558.29 | 184772.04 | niet gematerialiseerd |
| 6 | 219560.59 | 184771.06 | niet gematerialiseerd |
| 7 | 219562.64 | 184775.96 | niet gematerialiseerd |
| 8 | 219564.59 | 184778.04 | niet gematerialiseerd |
| 9 | 219556.94 | 184759.73 | niet gematerialiseerd |

| VERKLARING PERCEELSGREZEN | | |
|---------------------------|------------|-----------------------|
| Grens | Lengte (m) | Type grens |
| L20 | 2.93 | niet gematerialiseerd |
| L21 | 3.61 | niet gematerialiseerd |
| L22 | 2.50 | niet gematerialiseerd |
| L23 | 12.01 | niet gematerialiseerd |
| L24 | 2.50 | niet gematerialiseerd |
| L25 | 5.30 | niet gematerialiseerd |
| L26 | 2.86 | niet gematerialiseerd |
| L27 | 19.85 | niet gematerialiseerd |
| L28 | 1.00 | niet gematerialiseerd |
| L29 | 6.41 | niet gematerialiseerd |

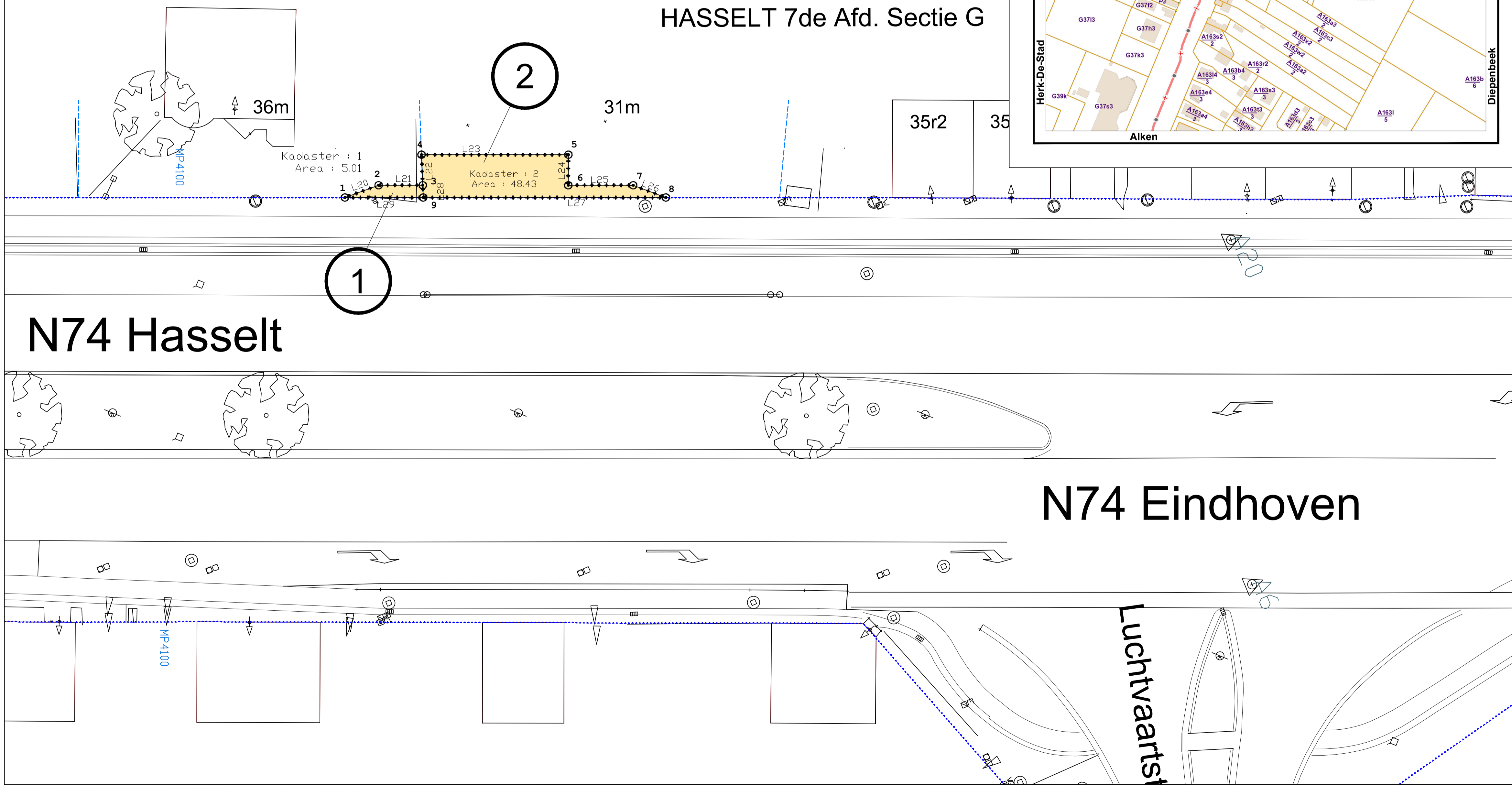
LEGENDE

- 1 Nummer inneming
- 31m Kadasternummer
- 1 Innemingspunt + puntnummer
- Grens inneming
- Grens openbaar domein
- Perceelsgrens
- In te nemen perceel



verantwoording van de grenzen:

- De grens 1-9-8 werd vastgesteld volgens de huidige grens openbaar domein/bestaande toestand.
- De grens 1-2-3-4-5-6-7-8 werd vastgesteld volgens het nieuwe ontwerp van de grens openbaar domein.



HASSELT 7de Afd. Sectie G

N74 Hasselt

N74 Eindhoven

| INNEMINGSTABEL | | | | | | | | | | | | | | | |
|----------------|---------------------|----------|--------|--------|--------------------------|--------|----------|-----------------------|------|--------|--------------|-------------------------|---------------------------|------------------------|--|
| Nr Inneming | Kadastrale gegevens | | | | Eigenaar | | | Houder zakelijk recht | | | Aard perceel | Totale oppervlakte (m²) | Oppervlakte inneming (m²) | onteigenende instantie | |
| | Gemeente | Afdeling | Sectie | Nummer | naam | straat | postcode | gemeente | naam | straat | | | | | postcode |
| 1 | HASSELT | 7 | G | 36M | COCOON INTERIOR | | | | | | | Huis | 1363 | 5 | Vlaamse Regering - Agentschap Wegen en Verkeer |
| 2 | HASSELT | 7 | G | 31M | Frank Alfred Jan Wouters | | | | | | | Weiland | 1630 | 48 | Vlaamse Regering - Agentschap Wegen en Verkeer |

Vlaanderen is wegen en verkeer

VLAAMSE OVERHEID AGENTSCHAP WEGEN EN VERKEER
Wegen en Verkeer Limburg
 VAC Hendrik van Veldeke
 Koningin Astridlaan 50 bus 4, 3500 Hasselt
 Tel. 011 74 23 00
 e-mail: wegen.limburg@mow.vlaanderen.be

| | | | | |
|----------------------------------|---|--|------------|------------------|
| Opgemeten door: Voornaam NAAM | Opgemaakt door: Peter HOEFMAN Landmeter-expert, beëdigd door de Rechtbank van Eerste Afdeling van Mechelen LANummer: LAN077/1311 | Projectnummer | AID-nummer | Ref. patrimonium |
| Nagezien door: Pieter VRUSEN | | Pdf: 1M3D8G_G_027603_01.pdf | | ONT_70_2022013 |
| | | Cad: N74_4k100-4k300_G_027603_01_Hasselt Bushalte Kiewit Onteigening.dwg | | |

Nagezien door de verantwoordelijke ingenieur,
Hasselt,
Maarten Blomme

Nagezien en voorgesteld door de directeur
investeringen,
Hasselt,
Dieter VAN DEN LANGENBERGH

Gezien om gevoegd te worden bij het voorlopig
Onteigeningsbesluit van:
Vlaams minister van Mobiliteit en Openbare Werken,
Brussel,
Lydia PEETERS

Gezien om gevoegd te worden bij het definitief
Onteigeningsbesluit van:
Vlaams minister van Mobiliteit en Openbare Werken,
Brussel,
Lydia PEETERS

| | | |
|---------------------|------------|----------------------|
| Nummer van het plan | | |
| 1M3D8G | G | 027603 01 |
| entiteitscode | prefix | volnummer fase index |
| Datum opmaak: | 30/10/2008 | |

| Aangebrachte wijzigingen | | |
|--------------------------|----------------------------------|------------|
| Ind. | Aard | Datum |
| 01 | aanpassing in functie van precad | 12/10/2021 |
| | | |
| | | |
| | | |

N74 Hasselt - Eindhoven (NL)
stad Hasselt

aanpassing bestaande bushalte
 te Hasselt (Kiewit) 43458 - 43459

ONTEIGENINGSPLAN

| | | | |
|----------------------|---------|---------------------|-----------------------|
| Afmetingen plan | Schaal | Referentiepunten | Referentienummer AAPP |
| 0.84 x 0.59 = 0,50m² | 1 / 200 | van 4k100 tot 4k300 | 71327-10320 |